

# Plan Local d'Urbanisme

03/2 - Plan de zonage territoire nord

Plan d'Occupation des Sols mis en révision par délibération du conseil municipal, en la forme de Plan Local d'Urbanisme, le 10 juin 2003.

Plan Local d'Urbanisme approuvé par délibération du conseil municipal du 7 avril 2009


Modification n°1 du Plan Local d'Urbanisme approuvé le 24 Juin 2019

Modification simplifiée n°1 du Plan Local d'Urbanisme approuvé le 11 Décembre 2019


Ech: 1/5000eme

Edition de Décembre 2019

altéreo  
Délégation urbanisme Sud-Ouest  
Agence de Toulouse  
28 chemin de Fondroye  
31200 TOULOUSE  
Tel 05 61 73 70 50  
Mail: [toulouse@altereo.fr](mailto:toulouse@altereo.fr)



Zones du PLU

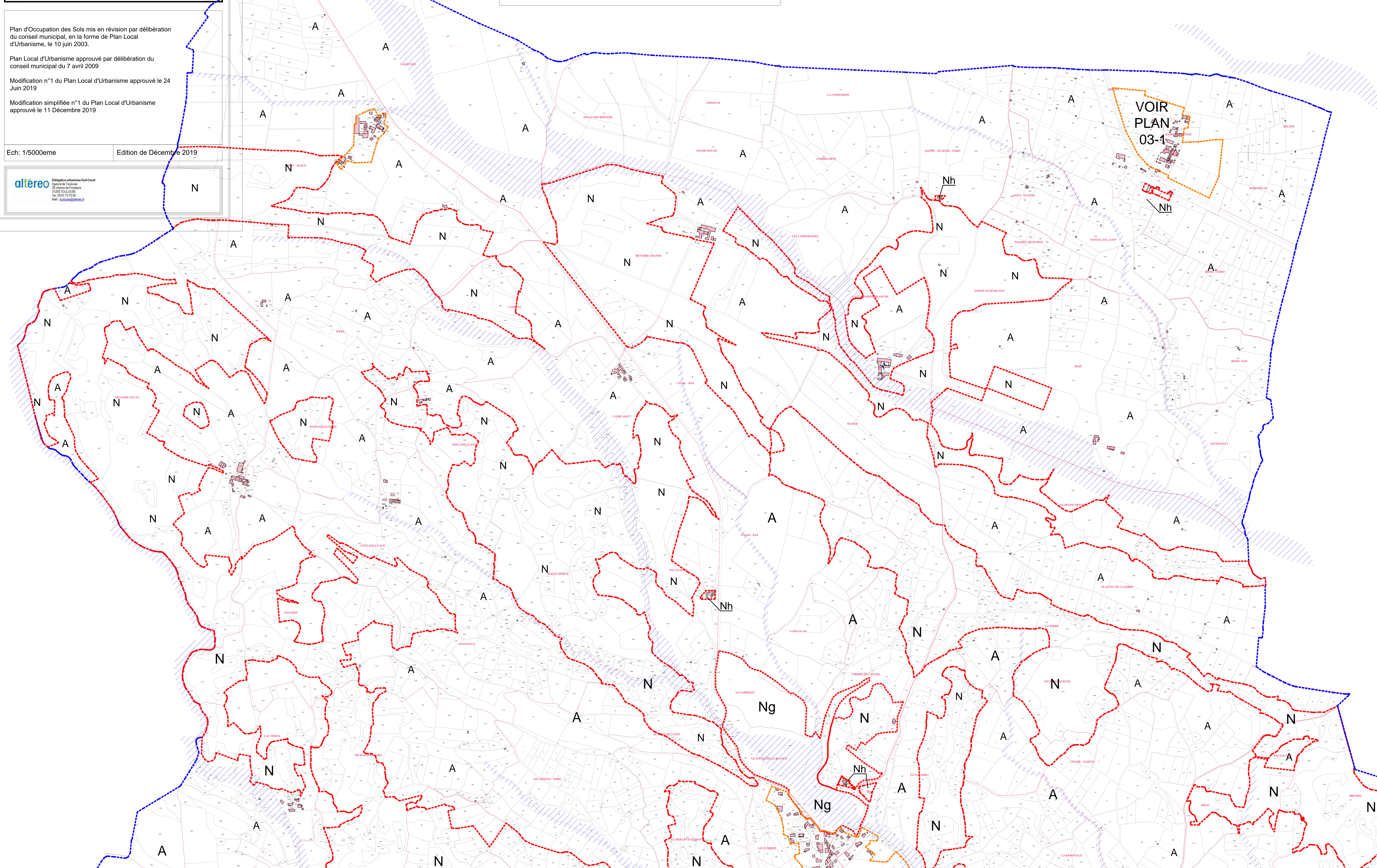


Plan de Prévention des Risques (positionnement à titre indicatif) :

- PPRI Moyenne Vallée de l'Aude
- PPRI Bassin Orbier/Clamoux
- PPRI Bassin de l'Argent Double



Bâtiments agricoles pour lesquels le changement de destination est autorisé  
(La destination est précisée dans le règlement écrit)



VOIR  
PLAN  
03-1